

実施日	令和5年3月31日（金曜日）			天気曇り	
月例幹事	清水、増森、白石、小山、大塚				
地域/場所	相模野				
テーマ	日本地図の原点相模野基線・南端点と中間点を訪ねる				
参加人員	当日参加者	34名	募集時参加者	41名	
距離	移動距離	歩数	行動時間	集合	9:30
	約 6 km	約 11500 歩		解散	12:30

【感想・特記事項等】

薄曇りではあったが、温かい一日だった。

さがみ野駅前を出発し、満開の桜が散る桜並木をとおり、住宅地を抜け相模野基線南端点に到達する。そこからイオンモールを目指し歩く。イオンモールでトイレ休憩の後、「さくら百華の道」に入る。

さくら百華の道には桜が一杯であった。桜は既に葉桜になっているものから満開のものこれから咲こうとする桜など多くの種類があった。どの桜の木にも名前が書いてありこんなに桜の種類があったのかと驚かされた。

相模野基線中間点では清水チーフが基線の意味などの説明をしてくれ、単なる花見でなく、学習ツアーとしての一面も十分堪能した。

参加者名簿（敬称略・順不同）

計 34 名

1 班	清水、吉江、岡部、有賀、大西、阿部、岡、佐々木（富）、前川
2 班	小山、眞田、縄島、和田、押野、城森、成嶋、瀬戸口
3 班	大塚、瀬戸、土門、村松、斎藤、森田、若宮、岡林
4 班	白石、柳沢、青木、大村、山田、山本、伊藤、篠原、増森
5 班	



2023年3月 あすなろウォーキングクラブ例会

畑灌が遺した桜並木を歩く


《相模野台地を潤した灌漑用水の遺産・桜並木を歩き、


日本地図の原点相模野基線・南端点と中間点を訪ねる!!》


1. 日時: **3月31日(金) 9時30分集合 相鉄線さがみ野駅北口 ローター**

注) さがみ野駅構内とローゼン2階にトイレあり。

2. コース: 歩行距離(約6km)

さがみ野駅  (9:45 出発予定) — (15分・800m) — 東原交差点 — (20分・1.3km)

スーパー三和前 ) — (30分・1.5km) — 相模野基線南端点 (マルエツ・休憩20分) —

(30分・1.8km) — イオンモールざま (休憩20分 ) — 相模が丘仲よし小道

『さくら百華の道』 — (15分・600m) — (休憩10分 ) — (散策15分・400m) —

相模野基線中間点 (見学10分) — 中間点前広場にて解散 (12時30分予定)

(注1) 雨天中止の場合は、前日16時までに連絡致します。

(注2) 昼食等は、現地解散後各自で自由に行ってください。

3. 持ち物: 飲み物、マスク、雨具、保険証、敷物、常備薬、その他各自必要な物

幹事: 清水 白石 増森 小山 大塚

