

(2025年 5 月度)

実 施	令和 7 年 5 月 13 日			火	曜日	天気	晴天		
月例幹事	岡林光志、中川眞幸、押野園江、米森通子、伊藤忠志								
地域/場所	川崎市生田緑地ばら苑・生田緑地								
テーマ	バラの緑道を歩いてばら苑へ そして枳形山城趾からの絶景を楽しむ								
参加人員	当日参加者		25		名	募集時参加者		27	名
距離	移動距離		歩 数			行動時間	集 合	10:00	
	6.5	km	約	12,000	歩		解 散	13:30	

【感想・特記事項等】

当日は10時前に全員の集合が確認(欠席の連絡があった人は除く)。向ヶ丘遊園駅の前から生田緑地ばら苑への歩道を伝って一路ばら苑へ向かいます。このばら苑に続く道の両側にもバラが迎えてくれています。平坦な道はここまで、ばら苑に向かう入口から登り道が始まります。入口に坂道の上のばら苑会場行のバスが待機していますが、さすがウォーキングクラブ、全員歩いて登頂です。終盤の上り階段の所でひと休憩し、全員水分補給です。そしてこの階段を制覇し、ばら苑会場へ到着しました。全員の集合できる場所がなかなかなく、バラの花に囲まれ、全員集合の声を掛けたのですが、手こずりました。10分遅れの到着でしたが、色々なバラの名前を見ながら予定通りの時間で、ばら苑を後にしました。少しの登りがあり、この後は下りで、一挙に生田緑地東口に到着です。登り下りがほとんどで一仕事が終わった感じですが、まだ枳形山展望台広場への上り階段が待ち構えています。ストックを持参した人は手にストックを持ち、最後の頑張りです。枳形山展望台広場で久しぶりの昼ご飯をいただきました。広場には風がありませんでしたが、展望台の塔を登れば涼しい風が迎えてくれました。曇っていたので遠くはかすんでいましたが説明写真を見ていると、秩父、日光、都庁、横浜、・と広範囲の眺望ができていました。東口で解散、全員駅へ。

参加者名 (敬称略・順不同)

計 25 名

1班	中川、吉江、砂川、森田、加治佐、田中恵、大塚	3班	押野、岡部、大西、山田、城森、田島
2班	米森、瀬戸、土門、阿部、成嶋、田中久雄	4班	伊藤、縄島、岩本、山本、斎藤、小野




2025 年 5 月あすなろウォーキング

バラの緑道を歩いてばら苑へ そして枳形山城址からの絶景を楽しむ

枳形山の展望台で、久しぶりのお弁当を

日 時：2025 年 5 月 13 日（火）10:00 集合 時間厳守






集合場所：小田急向ヶ丘遊園駅南口（、駅構内です）

持ち物：昼食・飲み物・おやつ・敷物（ビニールシート）

保険証（マイナンバーカード）・その他各自常備品

申込期限：2025 年 5 月 6 日（火）

雨天中止の場合、前日に連絡します。翌週 20 日に振り替え。

コース：小田急向ヶ丘遊園駅（）南口出発 10：10→バラの花咲く緑道→
生田緑地ばら苑  1.5k（登り坂あり）10：40 着 バラ観賞、休憩含め
～11：30 まで→下り坂 1.0k 生田緑地東口  11：45→登り 0.5k
12：00 着 枳形山展望台  昼食、休憩、360° の展望～13：00 まで
→下り坂 1.2k 生田緑地東口  13：30 解散

※解散後：向ヶ丘遊園駅南口まで徒歩約 15 分（1.2k）、バス便あり 1 時間 2-3 本
民家園、岡本太郎美術館など園内施設を楽しめます（自由行動）



生田緑地ばら苑 真っ赤なバラ



枳形山展望台広場

海老名	座間	相武台前	相模大野	町田	向ヶ丘遊園
9:05	9:08	9:11	9:17	9:24	9:51
9:10	→	→	9:19	9:22	9:39
9:21	→	→	9:30	9:33	9:46
	南林間	相模大野着	相模大野発	町田	向ヶ丘遊園
	9:20	9:27	9:30	9:33	9:46

チーフ・幹事

岡林光志

中川眞幸

押野園江

伊藤忠志

米森通子